

BOUCLE VÉLO N° 29 AUTOUR DE ROCHEUX



 | THÉMATIQUE : Campagne

DESCRIPTION

Partez pour une belle balade sur les traces de l'Histoire au cœur du Perche & Haut Vendômois.

Une randonnée cyclo qui vous emmène sur nos petites routes de campagne et qui vous propose des haltes ludiques (comme au château des énigmes ou à l'Escape Castle) et patrimoniales (n'hésitez pas à faire un petit détour jusqu'au château féodal de Fréteval ou au musée de la fonderie).

EN IMAGE(S)



PUBLIÉ PAR Vendôme Tourisme







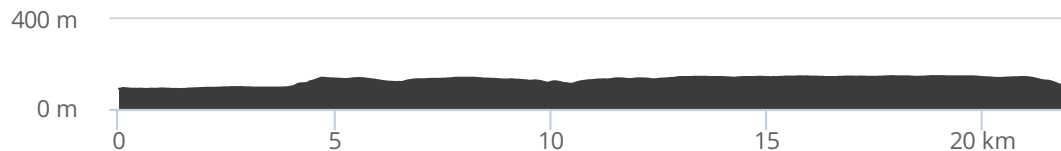
DÉPART Lignièrès

DISTANCE 22,0 km

TYPE(S) PARCOURS  Boucle

CYCLO
TOURISME 02h30 - **Moyen**

ALTITUDE
 146 m  163 m
 89 m  -163 m



Embarquez ce parcours sur votre mobile

Impression générée par l'Institut national de l'information géographique et forestière le 2 juin 2020.

Cet itinéraire est fourni à titre informatif. L'IGN ne certifie pas la fiabilité des informations contenues dans les textes, cartes ou photos de cet itinéraire. Nous vous conseillons de vérifier ces informations avant votre voyage. N'hésitez pas à nous contacter ou à contacter l'auteur pour en savoir plus. Pour plus d'informations sur les données publiées sur ce site, reportez-vous aux Conditions Générales d'Utilisations du site ignrando.fr.



POINT(S) D'INTÉRÊT

KM 1,6
ALTITUDE 103 m

LATITUDE 47.8965
LONGITUDE 1.18369
41160 Fréteval



A TOUR DE GRISSET

Monument & architecture

Non restaurée, seulement sauvegardée depuis 1997, cette cella d'un temple gallo-romain possède toujours sa voûte ainsi que son entrée en plein cintre.

Elle est inscrite à l'inventaire des monuments historiques (IMH).

L'ensemble du site a été fouillé.

Visite libre en permanence (pupitre pédagogique sur place).

Egalement : en saison, possibilité de visite accompagnée sur demande préalable. A proximité : le château féodal de Fréteval (vestiges d'une forteresse du XIe s.), et circuits pédestres et à vélo balisés.

KM 15,9
ALTITUDE 145 m

LATITUDE 47.8619
LONGITUDE 1.22049
83 rocheux
41160 Lignièrès



B CHAMBRES D'HÔTES LE CHÂTEAU DE

Gîte/chambre d'hôtes

Dans un splendide château classé du XVIIIème siècle, vous trouverez 5 jolies chambres d'hôtes, très confortables, spacieuses et avec vue sur le parc paysagé de 18 hectares et sur la cour intérieure du château. Vous pourrez profiter de ce cadre calme et envoûtant le temps d'un week-end ou plus.

Venez vous ressourcer dans ce charmant château à Fréteval.

Sur place Parc de Loisirs Le Château des Enigmes - Val de Loire et deux Escape Game.

Capacité d'accueil des chambres d'hôtes: 16 personnes

**SERVICES
À PROXIMITÉ** 
Parking

KM 15,9
ALTITUDE 145 m

LATITUDE 47.862
LONGITUDE 1.21938

41160 Fréteval



C LE CHÂTEAU DES ÉNIGMES

Parc d'attractions

Enfin un château que l'on visite en s'amusant !

En plein cœur du Val de Loire, à 20 min de Vendôme et 30 min de Blois, découvrez en famille ou entre amis, le décor romanque du Château de Rocheux et de son parc boisé.

Il était une fois, un château pas comme les autres... Willy et la quête du Chevalier : une histoire chevaleresque qui conduira Willy, jeune page, en compagnie de ses amis Gauvain, Emile et Blanche, à déjouer les pièges tendus par Mordred, et après de multiples aventures et rebondissements, devenir à son tour Chevalier.

Adresse, logique et esprit d'équipe seront nécessaires pour résoudre les 28 jeux -aventures et défis dans le décor surprenant du Château de Rocheux et de son parc.

Tout public dès 3 ans.


**SERVICES
À PROXIMITÉ**

 Parking  Toilettes publiques

KM 15,9
ALTITUDE 145 m

LATITUDE 47.8621
LONGITUDE 1.21922

41160 Fréteval



D ESCAPE CASTLE 41

Parc d'attractions

L'Escape Castle 41 vous propose 2 salles de 2 à 5 personnes pour une aventure immersive pleine de rebondissements, avec 2 scénarii différents dans le Château de Rocheux.

Vous aurez 60 minutes pour vous échapper de la pièce et pour résoudre des énigmes ludiques afin de dénouer une intrigue palpitante : l'examen d'entrée à l'Académie des mages et sorciers de Rocheux ou le mystérieux bureau du Professeur Dragonnard.

**SERVICES
À PROXIMITÉ**

 Parking  Toilettes publiques

KM 18,1
ALTITUDE 140 m

LATITUDE 47.871
LONGITUDE 1.24877

37 la guignardiere
41290 Vievy-le-Rayé



E CHAMBRES D'HÔTES DOMAINE DE LA
Gîte/chambre d'hôtes



Pour les amoureux de la nature, le Domaine de la Guignardière propose un cadre idyllique avec ses chambres aménagées au 1er étage d'une ancienne bergerie.

Pour les amateurs de golf, ceux-ci pourront faire un parcours 9 trous, terrain renommé pour son entretien.

Les chambres décorées avec goût sont spacieuses et disposent de tout le confort nécessaire. (douche italienne, wc indépendant, TV, climatisation, sèche-cheveux).

Possibilité de tourisme avec la Vallée du Loir à proximité (Vendôme, Troo, Lavardin), et la Vallée du Loire et ses châteaux : Talcy, Blois, Chambord, Chaumont-sur-Loire, Chartres...

Une belle étape avec un accueil chaleureux vous attend au Domaine de la Guignardière.

Capacité: 4 chambres/12 personnes

KM 20,8
ALTITUDE 145 m

LATITUDE 47.8853
LONGITUDE 1.2116

41160 Fréteval



F CHÂTEAU FÉODAL DE FRÉTEVAL
Château



Vestiges d'une forteresse du XIe siècle.

Château «de marches», il fut un haut lieu des relations tumultueuses entre les Plantagenêt et le royaume de France.

Le château, sur son site originel de 4,5 hectares, avec ses 3 lignes de défense, présente aussi un donjon véritable témoin de la première génération des donjons à la fois circulaires et en pierre (ici du silex). Bâti vers l'an 1105, il est l'un des plus anciens donjons circulaires de France.

Étonnamment, le concept de forteresse massive et austère a dû concéder ici, sous influence féminine, avec la présence par exemple du bas relief de la Dame au serpent.

**SERVICES
À PROXIMITÉ**



Parking

KM 20,9
ALTITUDE 90 m

LATITUDE 47.8864
LONGITUDE 1.21004

1 pl pierre genevee
41160 Fréteval



G CIRCUIT-JEU RANDOLAND
Autre



Pour découvrir Fréteval en famille en s'amusant, rien de mieux que de se munir du livret-jeu gratuit Randoland. Un circuit de 5 km qui vous mènera de site en site avec des énigmes à résoudre à chaque étape.

Baignée par le Loir et dominée par le donjon de son château féodal, Fréteval vous attend pour vous livrer ses trésors...

Vous découvrirez son donjon médiéval du haut de l'éperon rocheux, puis l'époque industrielle sur le site de l'ancienne fonderie. Le tour du bourg vous montrera les fortifications restantes, tandis qu'une pause nature à l'étang de St Lubin vous détendra. L'église vous accueillera avec ses vitraux historiés contant la grande Histoire de France à Fréteval que vous pourrez découvrir à l'exposition permanente de l'Office de Tourisme.

Mais attardez-vous aussi sur des trésors anciens et peu communs : la tour de Grisset vous révélera la présence d'un ensemble gallo-romain, dont on admire encore la voûte en brique de la « cella » du temple...

Bienvenue à Fréteval !

**SERVICES
À PROXIMITÉ**



Parking

KM 20,9
ALTITUDE 88 m

LATITUDE 47.8866
LONGITUDE 1.20992



OFFICE DE TOURISME DU PERCHE ET HAUT

Infos tourisme / Office de tourisme



Installé dans un ancien moulin sur le Loir, l'Office de Tourisme du Perche et Haut Vendômois vous accueille du 12 mai au 11 octobre du mardi au samedi, de 14h à 18h (et du mardi au dimanche en juillet et en août).

Cet ancien moulin accueille également des expositions temporaires thématiques et permanentes.

Possibilité de location de vélos à assistance électrique.

SERVICES À PROXIMITÉ



Parking

KM 20,9
ALTITUDE 90 m

LATITUDE 47.8865
LONGITUDE 1.20873

7 r de courcelles
41160 Fréteval



MUSÉE DE LA FONDERIE

Art & Musées



Dans un espace totalement dédié à l'activité de l'ancienne fonderie de Fréteval, vous pourrez revivre trois siècles de labeur des hommes, trois siècles d'une aventure humaine et industrielle.

Visite des groupes possible en dehors des périodes et horaires d'ouverture.

SERVICES À PROXIMITÉ



Parking



Poste, boîte à lettres



Supermarché, épicerie

KM 23,1

LATITUDE 47.9032

41160 Morée

Impression générée par l'Institut national de l'information géographique et forestière le 2 juin 2020.

Cet itinéraire est fourni à titre informatif. L'IGN ne certifie pas la fiabilité des informations contenues dans les textes, cartes ou photos de cet itinéraire. Nous vous conseillons de vérifier ces informations avant votre voyage. N'hésitez pas à nous contacter ou à contacter l'auteur pour en savoir plus. Pour plus d'informations sur les données publiées sur ce site, reportez-vous aux Conditions Générales d'Utilisations du site ignrando.fr.

KM 21,8
ALTITUDE 88 m

LATITUDE 47.8927
LONGITUDE 1.21965



ÉTANG DE SAINT-LUBIN

Lac / Étendue d'eau



Situé à environ 700 mètres du village, l'étang de Saint Lubin offre une vaste étendue d'eau de 16 ha environ, propice à la pêche et à la détente. Pique-nique possible et aire de repos. Zone de pêche pour personnes à mobilité réduite. Pêche de nuit possible.

Le GR® 655 Ouest longe partiellement l'étang au sud et les itinéraires cyclables "le Loir à vélo" et "Saint Jacques à vélo" empruntent la rue de l'étang et la rue de la gare, au Nord.

Les îles présentes sur l'étang sont des "réserves d'intérêt naturel" où la pêche est interdite ainsi que l'accès des bateaux.

SERVICES À PROXIMITÉ



Parking

KM 23,0
ALTITUDE 88 m

LATITUDE 47.9031
LONGITUDE 1.22643



BASE DE LOISIRS DU PLAN D'EAU DE LA

Lac / Étendue d'eau



La base de loisirs du camping du Plan d'Eau (7 hectares) propose : Parcours pédestre, terrain de boules, aire de pique-nique. Baignade surveillée uniquement en juillet et août, du mardi au dimanche, de 13 h 30 à 19 h (sous réserve).

Accès gratuit à la base.

Egalement, à proximité : golf, canoë-kayak, pêche en étang (sauf carpe) et sur le Loir.

SERVICES À PROXIMITÉ



Parking



Supermarché, épicerie

ALTITUDE 91 m

LONGITUDE 1.22789



CAMPING DU PLAN D'EAU DE LA

Camping



Le camping municipal de La Varenne à Morée présente un espace d'hébergement et de loisirs sur 7 ha : locations de chalets et mobil-homes , canoë, kayak, baignade surveillée (en juillet et août, tous les jours sauf lundi, de 13 h 30 à 19 h), pêche en étang et sur le Loir... Egalement, à proximité : le village et ses commerces (500 m), circuits pédestres et VTT, tennis (400 m), golf (3 km), Vendôme ville d'art et d'histoire, le château des énigmes (parc d'attraction), Escape Castle 41 (escape game)... Visites des châteaux dans les environs.

**SERVICES
À PROXIMITÉ**



Supermarché, épicerie



INFORMATION COMPLÉMENTAIRE

LOCATION DE VÉLOS

Possibilité toute l'année de location de vélos à assistance électrique à l'office de tourisme du Perche et Haut Vendômois: par téléphone au 02 54 82 35 01 ou 02 54 82 74 91/par mail : otihv@cchv41.fr

Louable à la demi-journée (12€), journée (15 €) ou sur plusieurs jours (de 29 € pour 2 jours à 80 € pour une semaine), les vélos sont fournis avec tout l'équipement nécessaire pour les petites réparations.