

BOUCLE VÉLO N°32 AU FIL DU LOIR ET SES BOCAGES



 | THÉMATIQUE : Campagne

DESCRIPTION

Partez pour une balade entre Loir et Perche, au cœur du Vendômois. Une découverte de nos paysages, entre Vallée du Loir et bocages du Perche. Vous traverserez de charmants petits villages dont le patrimoine ne manquera pas de vous surprendre: de la cella d'un temple gallo-romain aux vestiges d'un château féodal, d'une église du XII^{es}. au lieu de mémoire d'une prestigieuse fonderie, les amateurs d'histoire et de patrimoine vont être ravis!

EN IMAGE(S)







PUBLIÉ PAR Vendôme Tourisme



DÉPART La Ville-aux-Clercs
DISTANCE 34,3 km

TYPE(S) PARCOURS  Boucle

CYCLO
TOURISME Moyen
VELO ROUTE Moyen
VTC Moyen

ALTITUDE
 155 m  240 m
 84 m  -241 m



Embarquez ce parcours sur votre mobile

Impression générée par l'Institut national de l'information géographique et forestière le 2 juin 2020.

Cet itinéraire est fourni à titre informatif. L'IGN ne certifie pas la fiabilité des informations contenues dans les textes, cartes ou photos de cet itinéraire. Nous vous conseillons de vérifier ces informations avant votre voyage. N'hésitez pas à nous contacter ou à contacter l'auteur pour en savoir plus. Pour plus d'informations sur les données publiées sur ce site, reportez-vous aux Conditions Générales d'Utilisations du site ignrando.fr.



POINT(S) D'INTÉRÊT

KM 0,0
ALTITUDE 142 m

LATITUDE 47.9186
LONGITUDE 1.08568

9 BIS pl de l'église
41160 La Ville-aux-Clercs



A ÉGLISE SAINT-BARTHÉLÉMY

Eglise, Abbaye, monastère

L'église Saint-Barthélémy se dresse dans ce village aux portes du Perche. Son clocher remarquable a servi depuis des siècles de point de repère aux voyageurs. L'église date du XII^e siècle. Elle a été restaurée et agrandie au XVII^e puis au XIX^e, et a fait l'objet d'une campagne de restauration en 1972-1974. Le clocher possède 4 cloches dont la plus ancienne date de 1580. Il est considéré comme un cas d'étude par les écoles d'architecture. Au cours des ans, il a subi des dégâts importants. C'est pourquoi, afin de prévenir tout risque de chute en cas de tempête, la partie haute de la flèche a été déposée récemment, et le clocheton et le campanile reposent provisoirement au pied de l'église. Les travaux de restauration sont en cours.

SERVICES À PROXIMITÉ



Parking

KM 0,8
ALTITUDE 147 m

LATITUDE 47.9195
LONGITUDE 1.07425

331 les metairies
41160 La Ville-aux-Clercs



B DOMAINE DES MÉTAIRIES

Gîte/chambre d'hôtes

Gîte indépendant aménagé en rez-de-chaussée. Dans un parc ombragé, jardin privatif. Séjour, coin cuisine, salle de bains, WC. 1 chambre 2 personnes (1 lit 140), 1 chambre 3 personnes (3 lits 90), chauffage électrique. Etang sur place. Parc. Piscine privée sur place. Nombreux jeux : terrain de pétanque, baby-foot, billard, trampoline... Capacité d'accueil: 5 personnes

KM 8,6
ALTITUDE 91 m

LATITUDE 47.8524
LONGITUDE 1.11571

29 rte nationale
41100 Lisle



C L'ÉGLISE SAINT-JACQUES

Eglise, Abbaye, monastère

Située sur le chemin de Saint-Jacques de Compostelle l'église Saint-Jacques a été construite en 1146 et agrandie au XV^e siècle, puis remaniée vers 1865 où une tour clocher carrée a été rajoutée, sous laquelle l'entrée fut déplacée. L'église est ornée de quatre fenêtres romanes dont l'une du XV^e ou XVI^e siècle et d'un portail latéral roman. Elle possède, à 6m de hauteur, une voûte lambrissée. Cette 'église a la particularité de posséder le chœur à l'ouest. Elle préserve à l'intérieur une statue en bois sculpté de St Jacques du XVI^e et une du XVIII^e siècle de St Vincent, un bénitier en pierre sculptée, un tableau de la crucifixion XVII^e s., une cloche en bronze de 1655 baptisée St Jacques, quatre statues des évangélistes en terre cuite peinte du XIX^e, inscrits aux Monuments Historiques. Fréquentée par les pèlerins qui empruntent cet itinéraire de Saint-Jacques (à pied ou à vélo), ces derniers ont la possibilité de tamponner leur crédencial grâce au tampon qui est laissé en libre-service à l'entrée de l'édifice.

SERVICES À PROXIMITÉ




Parking

KM 11,1
ALTITUDE 90 m

LATITUDE 47.866
LONGITUDE 1.14159

1 r de paris
41100 Pezou



D **L'ÉGLISE SAINT-PIERRE** 
Eglise, Abbaye, monastère

L'église Saint-Pierre de Pezou est un édifice du XIe siècle, largement agrandi au XVIe siècle. Composé d'une nef et d'un chœur en plan rectangulaire, le bâtiment dispose de larges dimensions. Extérieurement, l'église est richement décorée par de nombreuses moulures et sculptures visibles notamment sur le portail occidental orné de plusieurs motifs en dents de scie, d'entrelacs ou encore de lignes de besants juxtaposés. Les colonnettes et chapiteaux de ce portail sont également sculptés.

A l'intérieur, le lambris et les poutres à entrails sculptés méritent une attention particulière. Dans le chœur, plusieurs statues sont très intéressantes. La plus remarquable est certainement celle de la Vierge à l'Enfant en terre cuite peinte du XVIIe siècle, classée aux Monuments Historiques en 2006. Une Vierge de Calvaire et un saint Jean en bois sculpté, également classés aux Monuments Historiques, ne sont pas dénués d'intérêt.

**SERVICES
À PROXIMITÉ**



Parking



Supermarché, épicerie

KM 17,3
ALTITUDE 90 m

LATITUDE 47.8865
LONGITUDE 1.20873

7 r de courcelles
41160 Fréteval



E **MUSÉE DE LA FONDERIE** 
Art & Musées

Dans un espace totalement dédié à l'activité de l'ancienne fonderie de Fréteval, vous pourrez revivre trois siècles de labeur des hommes, trois siècles d'une aventure humaine et industrielle. Visite des groupes possible en dehors des périodes et horaires d'ouverture.

**SERVICES
À PROXIMITÉ**



Parking



Poste, boîte à lettres




Supermarché, épicerie

KM 17,4
ALTITUDE 90 m

LATITUDE 47.8864
LONGITUDE 1.21004

1 pl pierre genevee
41160 Fréteval



F **CIRCUIT-JEU RANDOLAND** 
Autre

Pour découvrir Fréteval en famille en s'amusant, rien de mieux que de se munir du livret-jeu gratuit Randoland. Un circuit de 5 km qui vous mènera de site en site avec des énigmes à résoudre à chaque étape. Baignée par le Loir et dominée par le donjon de son château féodal, Fréteval vous attend pour vous livrer ses trésors... Vous découvrirez son donjon médiéval du haut de l'éperon rocheux, puis l'époque industrielle sur le site de l'ancienne fonderie. Le tour du bourg vous montrera les fortifications restantes, tandis qu'une pause nature à l'étang de St Lubin vous détendra. L'église vous accueillera avec ses vitraux historiés contant la grande Histoire de France à Fréteval que vous pourrez découvrir à l'exposition permanente de l'Office de Tourisme. Mais attardez-vous aussi sur des trésors anciens et peu communs : la tour de Grisset vous révélera la présence d'un ensemble gallo-romain, dont on admire encore la voûte en brique de la « cella » du temple... Bienvenue à Fréteval !

**SERVICES
À PROXIMITÉ**



Parking

KM 17,4
ALTITUDE 88 m

LATITUDE 47.8866
LONGITUDE 1.20992



G OFFICE DE TOURISME DU PERCHE ET HAUT 
Infos tourisme / Office de tourisme

Installé dans un ancien moulin sur le Loir, l'Office de Tourisme du Perche et Haut Vendômois vous accueille du 12 mai au 11 octobre du mardi au samedi, de 14h à 18h (et du mardi au dimanche en juillet et en août).

Cet ancien moulin accueille également des expositions temporaires thématiques et permanentes.

Possibilité de location de vélos à assistance électrique.

**SERVICES
À PROXIMITÉ**




Parking

KM 17,5
ALTITUDE 145 m

LATITUDE 47.8853
LONGITUDE 1.2116

41160 Fréteval



H CHÂTEAU FÉODAL DE FRÉTEVAL 
Château

Vestiges d'une forteresse du XIe siècle.

Château «de marches», il fut un haut lieu des relations tumultueuses entre les Plantagenêt et le royaume de France.

Le château, sur son site originel de 4,5 hectares, avec ses 3 lignes de défense, présente aussi un donjon véritable témoin de la première génération des donjons à la fois circulaires et en pierre (ici du silex). Bâti vers l'an 11005, il est l'un des plus anciens donjons circulaires de France.

Étonnamment, le concept de forteresse massive et austère a dû concéder ici, sous influence féminine, avec la présence par exemple du bas relief de la Dame au serpent.

**SERVICES
À PROXIMITÉ**



Parking

KM 18,5
ALTITUDE 88 m

LATITUDE 47.8927
LONGITUDE 1.21965



I ETANG DE SAINT-LUBIN 
Lac / Étendue d'eau

Situé à environ 700 mètres du village, l'étang de Saint Lubin offre une vaste étendue d'eau de 16 ha environ, propice à la pêche et à la détente. Pique-nique possible et aire de repos. Zone de pêche pour personnes à mobilité réduite. Pêche de nuit possible.

Le GR® 655 Ouest longe partiellement l'étang au sud et les itinéraires cyclables "le Loir à vélo" et "Saint Jacques à vélo" empruntent la rue de l'étang et la rue de la gare, au Nord.

Les îles présentes sur l'étang sont des "réserves d'intérêt naturel" où la pêche est interdite ainsi que l'accès des bateaux.

**SERVICES
À PROXIMITÉ**




Parking

KM 19,9
ALTITUDE 145 m

LATITUDE 47.8621
LONGITUDE 1.21922

41160 Fréteval



J ESCAPE CASTLE 41 
Parc d'attractions

L'Escape Castle 41 vous propose 2 salles de 2 à 5 personnes pour une aventure immersive pleine de rebondissements, avec 2 scénarii différents dans le Château de Rocheux.

Vous aurez 60 minutes pour vous échapper de la pièce et pour résoudre des énigmes ludiques afin de dénouer une intrigue palpitante : l'examen d'entrée à l'Académie des mages et sorciers de Rocheux ou le mystérieux bureau du Professeur Dragonnard.

**SERVICES
À PROXIMITÉ**



Parking



Toilettes publiques

KM 20,0

LATITUDE 47.8619

83 rocheux

KM 21,0

LATITUDE 47.8965

41160 Fréteval

Impression générée par l'Institut national de l'information géographique et forestière le 2 juin 2020.

Cet itinéraire est fourni à titre informatif. L'IGN ne certifie pas la fiabilité des informations contenues dans les textes, cartes ou photos de cet itinéraire. Nous vous conseillons de vérifier ces informations avant votre voyage. N'hésitez pas à nous contacter ou à contacter l'auteur pour en savoir plus. Pour plus d'informations sur les données publiées sur ce site, reportez-vous aux Conditions Générales d'Utilisations du site ignrando.fr.

ALTITUDE 145 m

LONGITUDE 1.22049

41160 Lignières



CHAMBRES D'HÔTES LE CHÂTEAU DE

Gîte/chambre d'hôtes



Dans un splendide château classé du XVIIIème siècle, vous trouverez 5 jolies chambres d'hôtes, très confortables, spacieuses et avec vue sur le parc paysagé de 18 hectares et sur la cour intérieure du château. Vous pourrez profiter de ce cadre calme et envoûtant le temps d'un week-end ou plus.

Venez vous ressourcer dans ce charmant château à Fréteval.

Sur place Parc de Loisirs Le Château des Enigmes - Val de Loire et deux Escape Game.

Capacité d'accueil des chambres d'hôtes: 16 personnes

SERVICES À PROXIMITÉ



Parking

KM 20,0

ALTITUDE 145 m

LATITUDE 47.862

41160 Fréteval

LONGITUDE 1.21938



LE CHÂTEAU DES ÉNIGMES

Parc d'attractions



Enfin un château que l'on visite en s'amusant !

En plein cœur du Val de Loire, à 20 min de Vendôme et 30 min de Blois, découvrez en famille ou entre amis, le décor romanesque du Château de Rocheux et de son parc boisé.

Il était une fois, un château pas comme les autres... Willy et la quête du Chevalier : une histoire chevaleresque qui conduira Willy, jeune page, en compagnie de ses amis Gauvain, Emile et Blanche, à déjouer les pièges tendus par Mordred, et après de multiples aventures et rebondissements, devenir à son tour Chevalier.

Adresse, logique et esprit d'équipe seront nécessaires pour résoudre les 28 jeux -aventures et défis dans le décor surprenant du Château de Rocheux et de son parc.

Tout public dès 3 ans.

SERVICES À PROXIMITÉ



Parking



Toilettes publiques

ALTITUDE 103 m

LONGITUDE 1.18369



TOUR DE GRISSET

Monument & architecture



Non restaurée, seulement sauvegardée depuis 1997, cette cella d'un temple gallo-romain possède toujours sa voûte ainsi que son entrée en plein cintre.

Elle est inscrite à l'inventaire des monuments historiques (IMH).

L'ensemble du site a été fouillé.

Visite libre en permanence (pupitre pédagogique sur place).

Egalement : en saison, possibilité de visite accompagnée sur demande préalable. A proximité : le château féodal de Fréteval (vestiges d'une forteresse du XIe s.), et circuits pédestres et à vélo balisés.