

BOUCLE VÉLO N°24 LA VIGIE DU LOIR



 | THÉMATIQUE : Campagne






DESCRIPTION

Un circuit qui vous permettra de découvrir le Haut-Vendômois tout en suivant une partie des véloroutes Saint-Jacques à Vélo et Vallée du Loir à Vélo. De nombreux points de vue et un petit patrimoine agrémenteront cet itinéraire. De nombreux paysages sont à découvrir avec ce circuit " La Vigie du Loir"... vous longerez le Loir, passerez à proximité de l'étang de Saint-Lubin, emprunterez un chemin en bordure de forêt, profiterez de point de vue sur la vallée et traversez des villages avec commerces, table de pique-nique.

EN IMAGE(S)



PUBLIÉ PAR Vendôme Tourisme 

DÉPART	Fréteval	TYPE(S) PARCOURS	 Boucle
DISTANCE	11,0 km		
CYCLO TOURISME	01h00 - Facile	ALTITUDE	 149 m  104 m  88 m  -104 m



 
Embarquez ce parcours sur votre mobile

Impression générée par l'Institut national de l'information géographique et forestière le 2 juin 2020. Cet itinéraire est fourni à titre informatif. L'IGN ne certifie pas la fiabilité des informations contenues dans les textes, cartes ou photos de cet itinéraire. Nous vous conseillons de vérifier ces informations avant votre voyage. N'hésitez pas à nous contacter ou à contacter l'auteur pour en savoir plus. Pour plus d'informations sur les données publiées sur ce site, reportez-vous aux Conditions Générales d'Utilisations du site ignrando.fr.



POINT(S) D'INTÉRÊT

KM 0,0
ALTITUDE 90 m

LATITUDE 47.8864
LONGITUDE 1.21004

1 pl pierre genevee
41160 Fréteval



A **CIRCUIT-JEU RANDOLAND**
Autre

Pour découvrir Fréteval en famille en s'amusant, rien de mieux que de se munir du livret-jeu gratuit Randoland. Un circuit de 5 km qui vous mènera de site en site avec des énigmes à résoudre à chaque étape. Baignée par le Loir et dominée par le donjon de son château féodal, Fréteval vous attend pour vous livrer ses trésors...

Vous découvrirez son donjon médiéval du haut de l'éperon rocheux, puis l'époque industrielle sur le site de l'ancienne fonderie. Le tour du bourg vous montrera les fortifications restantes, tandis qu'une pause nature à l'étang de St Lubin vous détendra. L'église vous accueillera avec ses vitraux historiés contant la grande Histoire de France à Fréteval que vous pourrez découvrir à l'exposition permanente de l'Office de Tourisme.

Mais attardez-vous aussi sur des trésors anciens et peu communs : la tour de Grisset vous révélera la présence d'un ensemble gallo-romain, dont on admire encore la voûte en brique de la « cella » du temple... Bienvenue à Fréteval !

**SERVICES
À PROXIMITÉ**



Parking

KM 0,0
ALTITUDE 88 m

LATITUDE 47.8866
LONGITUDE 1.20992



B **OFFICE DE TOURISME DU PERCHE ET HAUT**
Infos tourisme / Office de tourisme



Installé dans un ancien moulin sur le Loir, l'Office de Tourisme du Perche et Haut Vendômois vous accueille du 12 mai au 11 octobre du mardi au samedi, de 14h à 18h (et du mardi au dimanche en juillet et en août).

Cet ancien moulin accueille également des expositions temporaires thématiques et permanentes.

Possibilité de location de vélos à assistance électrique.

**SERVICES
À PROXIMITÉ**



Parking

KM 0,1
ALTITUDE 90 m

LATITUDE 47.8865
LONGITUDE 1.20873

7 r de courcelles
41160 Fréteval



C **MUSÉE DE LA FONDERIE**
Art & Musées



Dans un espace totalement dédié à l'activité de l'ancienne fonderie de Fréteval, vous pourrez revivre trois siècles de labeur des hommes, trois siècles d'une aventure humaine et industrielle.

Visite des groupes possible en dehors des périodes et horaires d'ouverture.

**SERVICES
À PROXIMITÉ**



Parking



Poste, boîte à lettres




Supermarché, épicerie

KM 0,2
ALTITUDE 145 m

LATITUDE 47.8853
LONGITUDE 1.2116

41160 Fréteval



D CHÂTEAU FÉODAL DE FRÉTEVAL 
Château

Vestiges d'une forteresse du XIe siècle. Château «de marches», il fut un haut lieu des relations tumultueuses entre les Plantagenêt et le royaume de France. Le château, sur son site originel de 4,5 hectares, avec ses 3 lignes de défense, présente aussi un donjon véritable témoin de la première génération des donjons à la fois circulaires et en pierre (ici du silex). Bâti vers l'an 11005, il est l'un des plus anciens donjons circulaires de France. Étonnamment, le concept de forteresse massive et austère a dû concéder ici, sous influence féminine, avec la présence par exemple du bas relief de la Dame au serpent.

**SERVICES
À PROXIMITÉ**



KM 2,9
ALTITUDE 103 m

LATITUDE 47.8965
LONGITUDE 1.18369

41160 Fréteval



E TOUR DE GRISSET 
Monument & architecture

Non restaurée, seulement sauvegardée depuis 1997, cette cella d'un temple gallo-romain possède toujours sa voûte ainsi que son entrée en plein cintre. Elle est inscrite à l'inventaire des monuments historiques (IMH). L'ensemble du site a été fouillé. Visite libre en permanence (pupitre pédagogique sur place). Egalement : en saison, possibilité de visite accompagnée sur demande préalable. A proximité : le château féodal de Fréteval (vestiges d'une forteresse du XIe s.), et circuits pédestres et à vélo balisés.

KM 8,5
ALTITUDE 91 m

LATITUDE 47.9032
LONGITUDE 1.22789

41160 Morée



F CAMPING DU PLAN D'EAU DE LA 
Camping

Le camping municipal de La Varenne à Morée présente un espace d'hébergement et de loisirs sur 7 ha : locations de chalets et mobil-homes, canoë, kayak, baignade surveillée (en juillet et août, tous les jours sauf lundi, de 13 h 30 à 19 h), pêche en étang et sur le Loir... Egalement, à proximité : le village et ses commerces (500 m), circuits pédestres et VTT, tennis (400 m), golf (3 km), Vendôme ville d'art et d'histoire, le château des énigmes (parc d'attraction), Escape Castle 41 (escape game)... Visites des châteaux dans les environs.


**SERVICES
À PROXIMITÉ**



KM 8,6
ALTITUDE 88 m

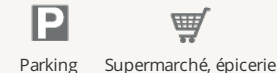
LATITUDE 47.9031
LONGITUDE 1.22643



G BASE DE LOISIRS DU PLAN D'EAU DE LA 
Lac / Etendue d'eau

La base de loisirs du camping du Plan d'Eau (7 hectares) propose : Parcours pédestre, terrain de boules, aire de pique-nique. Baignade surveillée uniquement en juillet et août, du mardi au dimanche, de 13 h 30 à 19 h (sous réserve). Accès gratuit à la base. Egalement, à proximité : golf, canoë-kayak, pêche en étang (sauf carpe) et sur le Loir.

**SERVICES
À PROXIMITÉ**



KM 10,0
ALTITUDE 88 m

LATITUDE 47.8927
LONGITUDE 1.21965



ETANG DE SAINT-LUBIN 
Lac / Etendue d'eau

Situé à environ 700 mètres du village, l'étang de Saint Lubin offre une vaste étendue d'eau de 16 ha environ, propice à la pêche et à la détente. Pique-nique possible et aire de repos. Zone de pêche pour personnes à mobilité réduite. Pêche de nuit possible.

Le GR® 655 Ouest longe partiellement l'étang au sud et les itinéraires cyclables "le Loir à vélo" et "Saint Jacques à vélo" empruntent la rue de l'étang et la rue de la gare, au Nord.

Les îles présentes sur l'étang sont des "réserves d'intérêt naturel" où la pêche est interdite ainsi que l'accès des bateaux.

**SERVICES
À PROXIMITÉ**



Parking



INFORMATIONS COMPLÉMENTAIRES

BALISAGE

Suivre la pastille de couleur "ROUGE" portant le N°24.

LOCATION DE VÉLOS

Possibilité toute l'année de location de vélos à assistance électrique à l'office de tourisme du Perche et Haut Vendômois: par téléphone au 02 54 82 35 01 ou 02 54 82 74 91/par mail : otihv@cchv41.fr

Louable à la demi-journée (12€), journée (15 €) ou sur plusieurs jours (de 29 € pour 2 jours à 80 € pour une semaine), les vélos sont fournis avec tout l'équipement nécessaire pour les petites réparations.